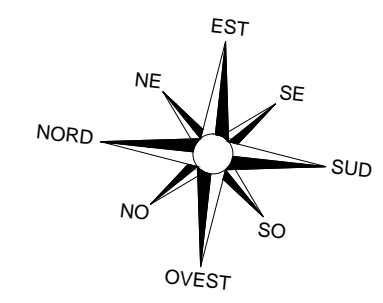
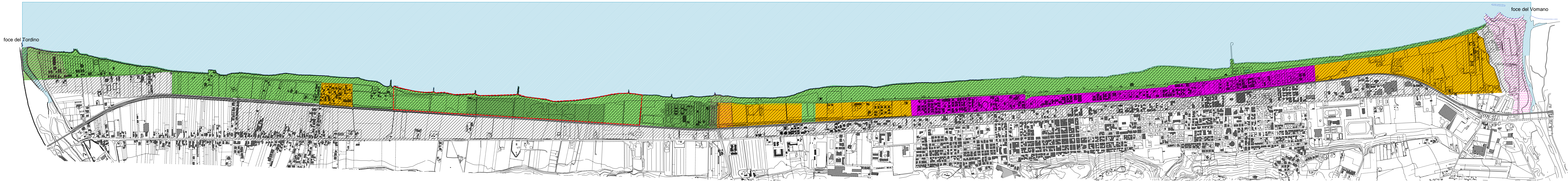


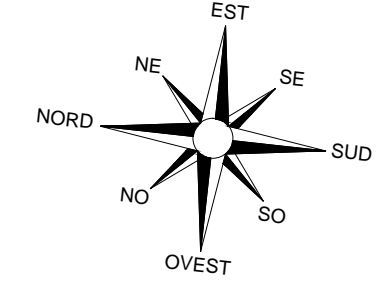
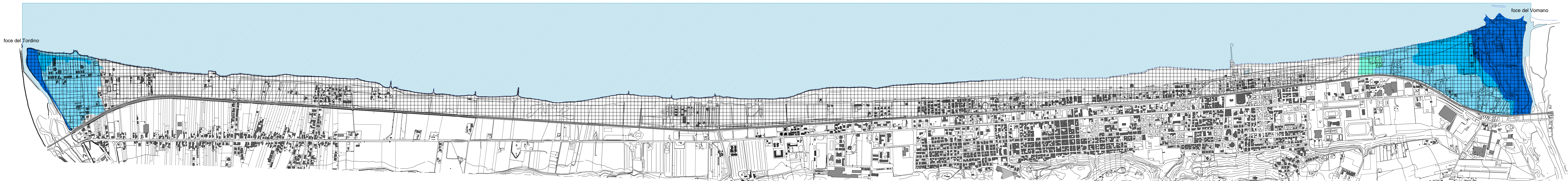
LEGENDA


- Vincolo paesaggistico
(legge 29-6-1939 N.1497-legge 8-8-1985 N.431)
- Aree ed oggetti di interesse bio-ecologico
(Art.5 del P.T.C.P.)
- Insedimenti recenti in via di consolidamento
(Art.18 del P.T.C.P.)
- Insedimenti recenti consolidati
(Art. 18 del P.T.C.P.)
- Varchi e discontinuità del sistema insediativo
da conservare per usi urbani non insediativi
(Art. 22 del P.T.C.P.)
- Limiti della proposta di riserva naturale
integrale regionale(Borsacchio)
- Piano Paesistico Regionale
(A1-conservazione integrale)
- Piano Paesistico Regionale
(A2-conservazione parziale)



LEGENDA

- Microzonazione sismica
(zona di attenzione per liquefazioni tipo 1)
- Piano Stralcio Difesa Alluvioni
(pericolosità molto elevata)
- Piano Stralcio Difesa Alluvioni
(pericolosità elevata)
- Piano Stralcio Difesa Alluvioni
(pericolosità media)
- Piano Stralcio Difesa Alluvioni
(pericolosità moderata)





CITTA' DI ROSETO DEGLI ABRUZZI
PROVINCIA DI TERAMO

NUOVO PIANO DEMANIALE COMUNALE
VARIANTE DI ADEGUAMENTO AL PIANO DEMANIALE MARITTIMO REGIONALE
L.R. 17.12.1997, n. 141 - D.C.R. 24.02.2015 n. 20/4

TAVOLA N°:

2

ELABORATO:

Tavola dei vincoli

PROGETTISTI

IL PROGETTISTA
Arch. Paolo Taraschi
(F.to digitalmente)

VISTO
IL DIRIGENTE DEL SETTORE I
Ing. Riccardo Malatesta
(F.to digitalmente)

SCALA: 1:10.000

DATA 21.07.2025